





INFORMATIONS UTILES

Comment venir à Fontenay-Le-Comte ?

 En voiture Autoroute A83 sortie 8 -> Fontenay - centre > sortie 71 -> Fontenay - ouest >	 En car Gare routière (PEMU) à Fontenay-le-Comte	 En train Ligne TGV / TER Gare de Niort à 30 min Gare de Luçon à 30 min Gare de La Rochelle à 45 min Liaison car SCNF pour venir à Fontenay-le-Comte depuis ces gares.	 En avion Aéroports : Nantes à 1h15 La Rochelle à 45 min Bordeaux à 1h30
--	--	---	--

<https://www.fontenay-vendee-tourisme.com/venir/comment-venir/>

Coordonnées GPS du Festimarche : 46.461554848925864, -0.8078651249420201

Hébergements



Pour avoir des informations sur les hébergements, cliquer sur ce lien :

<https://www.fontenay-vendee-tourisme.com/mon-sejour/hebergements/>

Restauration

Sur le site du Festimarche, vous trouverez des Food trucks et le club tiendra à votre disposition un bar avec frites, grillades et crêpes.

Le soir, vous pourrez vous restaurer dans les restaurants de la ville ou des environs.
Pour plus d'informations, cliquer sur ce lien :

<https://www.fontenay-vendee-tourisme.com/mon-sejour/terroir-gastronomie/restaurants/>

IMPLANTATION FESTI'MARCHE



STATIONNEMENT FESTI'MARCHE

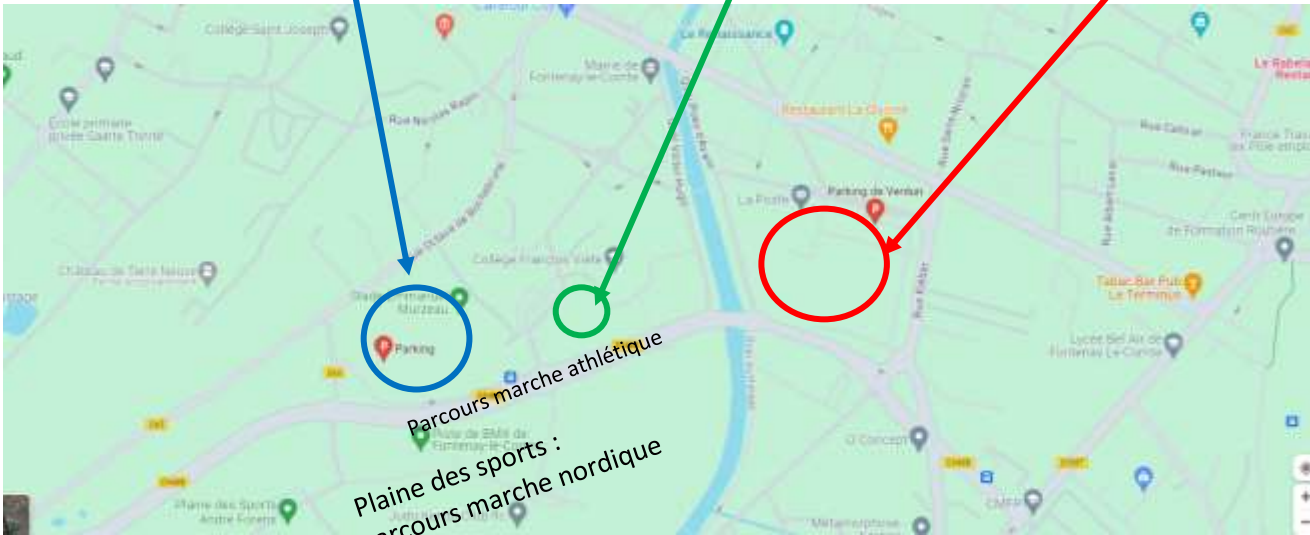
FONTENAY-LE-COMTE

85 VENDÉE

Parking STADE MURZEAU :
BÉNÉVOLES

Parking COLLEGE VIÈTE :
OFFICIELS

Parking PLACE VERDUN :
ATHLÈTES



Parcours marche athlétique
Plaine des sports :
Espace parcours marche nordique